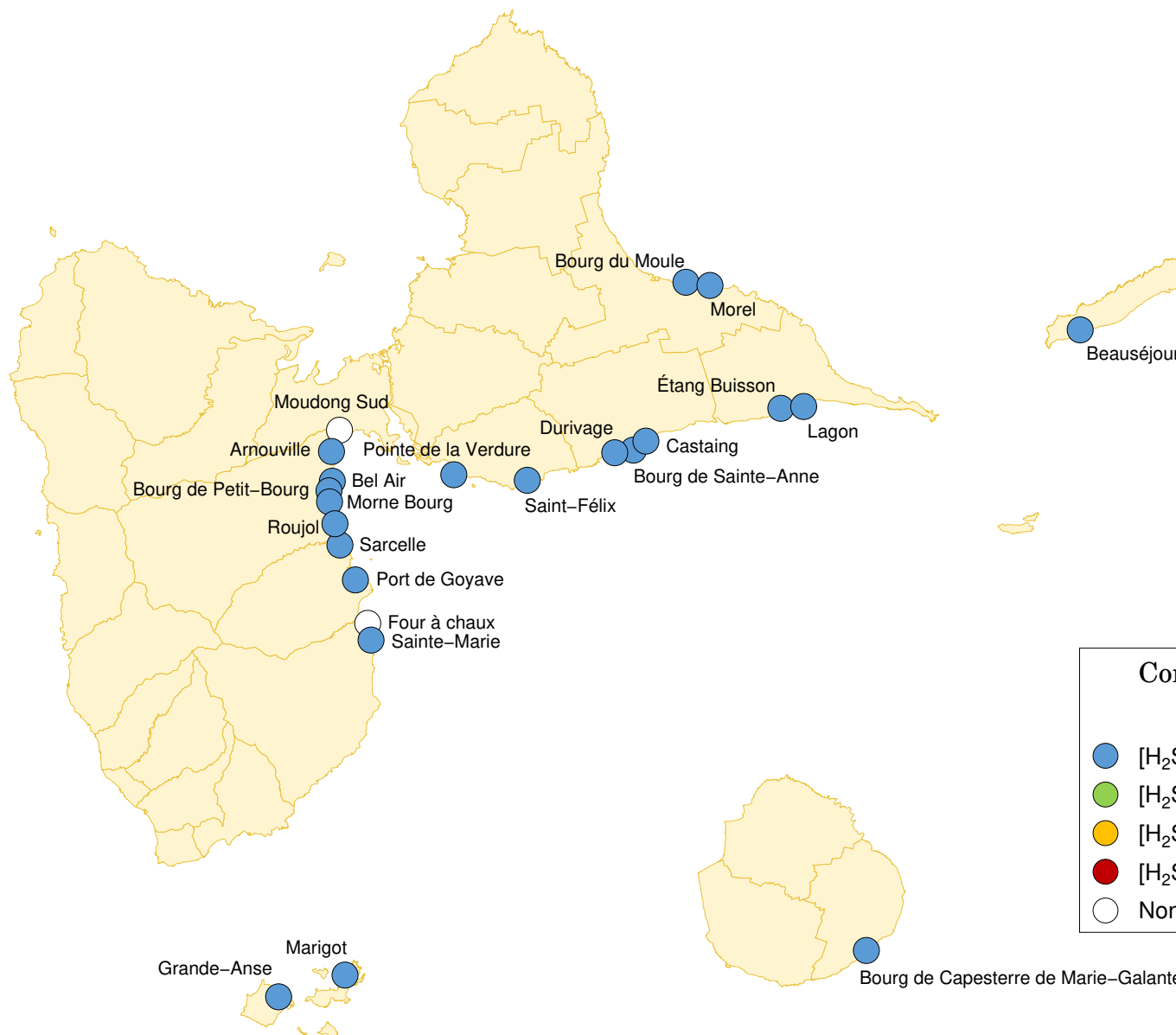
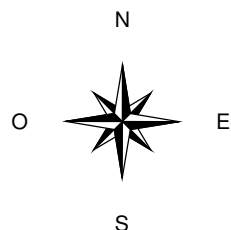


MESURE EN SULFURE D'HYDROGÈNE (H₂S) ET EN AMMONIAC (NH₃) SUR 24H

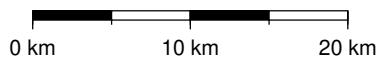
Le 05 décembre 2025



Concentrations en H₂S et NH₃ mesurées sur 24h

- [H₂S] : < 0,07 ppm [NH₃] : < 8.3 ppm
- [H₂S] : 0,07 à 1 ppm [NH₃] : < 8.3 ppm
- [H₂S] : 1 à 5 ppm [NH₃] : < 8.3 ppm
- [H₂S] : > 5 ppm ou [NH₃] : > 8.3 ppm
- Non disponible

Échelle en kilomètre



Sem.	Date de début	Date de fin	Commune	Lieu	Conc. H ₂ S en ppm	Conc. NH ₃ en ppm	Niveau d'alerte
49	04/12/2025 08:00	05/12/2025 08:00	Baie-Mahault	Moudong Sud			
49	04/12/2025 08:00	05/12/2025 08:00	Capesterre-Belle-Eau	Four à chaux			
49	04/12/2025 08:00	05/12/2025 08:00	Capesterre-Belle-Eau	Sainte-Marie	0.03	0.00	Situation normale
49	04/12/2025 08:00	05/12/2025 08:00	Capesterre-de-Marie-Galante	Bourg	0.01	0.00	Situation normale
49	04/12/2025 08:00	05/12/2025 08:00	Gosier	Pte de la Verdure	0.00	0.63	Situation normale
49	04/12/2025 08:00	05/12/2025 08:00	Gosier	Saint-Félix	0.01	0.04	Situation normale
49	04/12/2025 08:00	05/12/2025 08:00	Goyave	Port	0.05	0.00	Situation normale
49	04/12/2025 08:00	05/12/2025 08:00	Goyave	Sarcelle	0.00	0.34	Situation normale
49	04/12/2025 08:00	05/12/2025 08:00	La Désirade	Beauséjour	0.01	0.00	Situation normale
49	04/12/2025 08:00	05/12/2025 08:00	Le Moule	Bourg	0.00	0.00	Situation normale
49	04/12/2025 08:00	05/12/2025 08:00	Le Moule	Morel	0.00	0.00	Situation normale
49	04/12/2025 08:00	05/12/2025 08:00	Petit-Bourg	Arnouville	0.00	0.01	Situation normale
49	04/12/2025 08:00	05/12/2025 08:00	Petit-Bourg	Bel-Air	0.00	0.00	Situation normale
49	04/12/2025 08:00	05/12/2025 08:00	Petit-Bourg	Bourg	0.00	0.31	Situation normale
49	04/12/2025 08:00	05/12/2025 08:00	Petit-Bourg	Morne Bourg	0.02	0.02	Situation normale
49	04/12/2025 08:00	05/12/2025 08:00	Petit-Bourg	Roujol	0.00	0.00	Situation normale
49	04/12/2025 08:00	05/12/2025 08:00	Sainte-Anne	Bourg	0.01	0.00	Situation normale
49	04/12/2025 08:00	05/12/2025 08:00	Sainte-Anne	Castaing	0.01	0.11	Situation normale
49	04/12/2025 08:00	05/12/2025 08:00	Sainte-Anne	Durivage	0.00	0.00	Situation normale
49	04/12/2025 08:00	05/12/2025 08:00	Saint-François	Etang Buisson	0.00	0.05	Situation normale
49	04/12/2025 08:00	05/12/2025 08:00	Saint-François	Lagon	0.01	0.00	Situation normale
49	04/12/2025 08:00	05/12/2025 08:00	Terre-de-Bas	Grande-Anse	0.00	0.02	Situation normale
49	04/12/2025 08:00	05/12/2025 08:00	Terre-de-Haut	Marigot	0.01	0.01	Situation normale

Concentrations en H ₂ S et en NH ₃ sur 24 heures	MESSAGES D'INFORMATION ET DE RECOMMANDATION
[H ₂ S] < 0,07 ppm et [NH ₃] < 8,3 ppm	Sans effet sanitaire sur la période observée.
[H ₂ S] : 0,07 à 1 ppm et [NH ₃] < 8,3 ppm	Se tenir informé de l'évolution du phénomène, particulièrement pour les personnes vulnérables*. Il est recommandé aux personnes vulnérables* de se tenir éloignées des zones de présence des algues en décomposition dès la perception des odeurs et d'éviter d'être sous le vent des émissions de gaz.
[H ₂ S] : 1 à 5 ppm et [NH ₃] < 8,3 ppm	Pour la <u>population générale</u> , il est recommandé de se tenir éloigné des zones affectées par les échouages d'algues en décomposition. En cas de symptômes (yeux ou gorge qui piquent, larmoiements, maux de tête, difficulté respiratoire, toux, démangeaisons, vomissements, vertiges), s'adresser à son médecin ou pharmacien. Pour les <u>personnes vulnérables*</u> , il est recommandé de ne pas séjourner sous le vent des émissions des gaz et d'éviter l'exposition aux autres substances irritantes et/ou allergisantes (fumées de tabac...). En cas de symptômes (yeux ou gorge qui piquent, larmoiements, maux de tête, difficulté respiratoire, toux, démangeaisons, vomissements, vertiges), s'adresser à son médecin ou pharmacien.
[H ₂ S] > 5 ppm ou [NH ₃] > 8,3 ppm	Il est fortement recommandé à l'ensemble de la population d'éviter l'accès aux zones à risque et de ne pas se placer sous le vent des émissions de gaz. En cas de symptômes (yeux ou gorge qui piquent, larmoiements, maux de tête, difficulté respiratoire, toux, démangeaisons, vomissements, vertiges), s'adresser à son médecin ou pharmacien.

* Sont définies comme vulnérables les personnes suivantes : nourrissons, jeunes enfants, femmes enceintes, personnes âgées, asthmatiques, personnes atteintes de maladies cardiovasculaires, d'insuffisance respiratoire ou de fortes allergies