RÉPUBLIQUE FRANÇAISE
Liberté Égalité Fraternité

Bulletin de surveillance et de prévision d'échouement des sargasses pélagiques pour la Guadeloupe

METEO FRANCE
À VOS CÔTÉS, DANS UN CLIMAT QUI CHANGE

Bulletin du lundi 23 novembre 2026

Prévision de l'intensité des arrivées de sargasses à 4 jours

Composite 3 jours OLCI Sentinel-3 du 22-11-2026 & Champs de courant Globcurrent

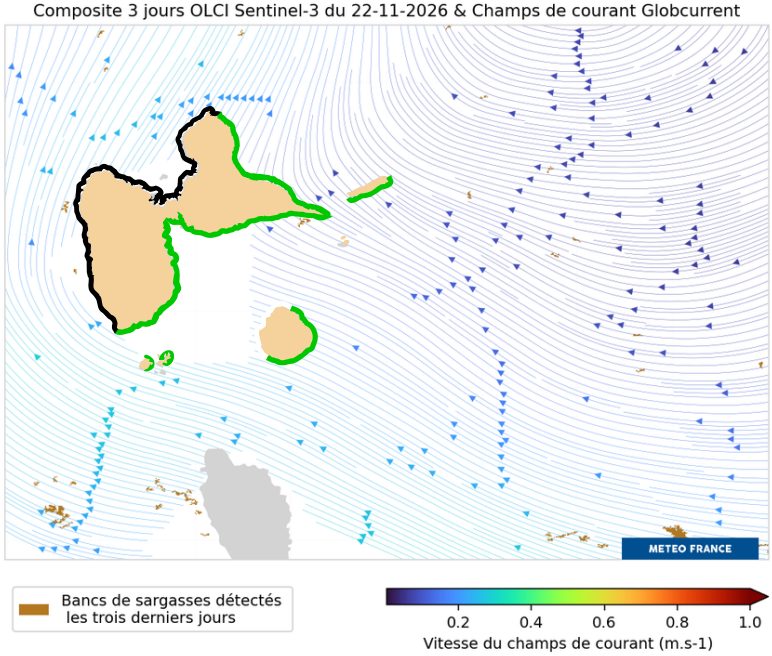

Absence | Intensité faible | Intensité moyenne | Intensité forte

La Desirade	Absence
Est Basse-Terre	Absence
Marie-Galante	Absence
Nord Grande-Terre	Absence
Sud Grande-Terre	Absence
Les Saintes	Absence

Indice de confiance : 4/5

Prévisions de vent moyen (au large atlantique)

Jour	Dir.	Classe	Vent moy.(km/h)
24/11		Modéré	22
25/11		Soutenu	29
26/11		Modéré	22
27/11		Soutenu	25

Peu ou pas d'arrivages sur nos côtes Les images des 3 derniers jours ont été analysées et les détections sont moyennes à bonnes en partie masquées par les nuages.

Une belle accalmie est en cours, les arrivages se font très rares ou inexistants dans un flux de sud-est à est dominant.

Attention à un très faible risque d'échouements plus notables en fin de semaine sur le littoral au sud des Saintes et de Marie-Galante.

Météo-France - Division Études et Climatologie - Direction Interrégionale Antilles-Guyane
BP 645 rte Général Brosset - 97200 Fort-de-France. Prévision météo : 0862 68 08 08 (0,32e/min + prix appel)
Météo-France est certifié ISO 9001 par Afnor Certification

RÉPUBLIQUE FRANÇAISE
Liberté Égalité Fraternité

Bulletin de surveillance et de prévision d'échouement des sargasses pélagiques pour la Guadeloupe

METEO FRANCE
À VOS CÔTÉS, DANS UN CLIMAT QUI CHANGE

Surveillance au large à 15 jours



Chronique journalière de surface détectée lors des 15 derniers jours



RÉPUBLIQUE FRANÇAISE
Liberté Égalité Fraternité

Bulletin de surveillance et de prévision d'échouement des sargasses pélagiques pour la Guadeloupe

METEO FRANCE
À VOS CÔTÉS, DANS UN CLIMAT QUI CHANGE

Tendance à 15 jours

Risque d'échouement faible. Les échouements sont le plus souvent rares et isolés. Attention toutefois aux quelques radeaux qui transiteront dans les Canaux au nord et sud de la Dominique. Certains pourraient déborder vers nos îles.

Tendance saisonnière des deux prochains mois

L'activité devrait s'arrêter prochainement - fin de saison. Fin de saison aux Antilles en cours, reprise potentielle pour fin décembre début janvier à surveiller.
La Guyane reste le plus souvent protégée par les courants.

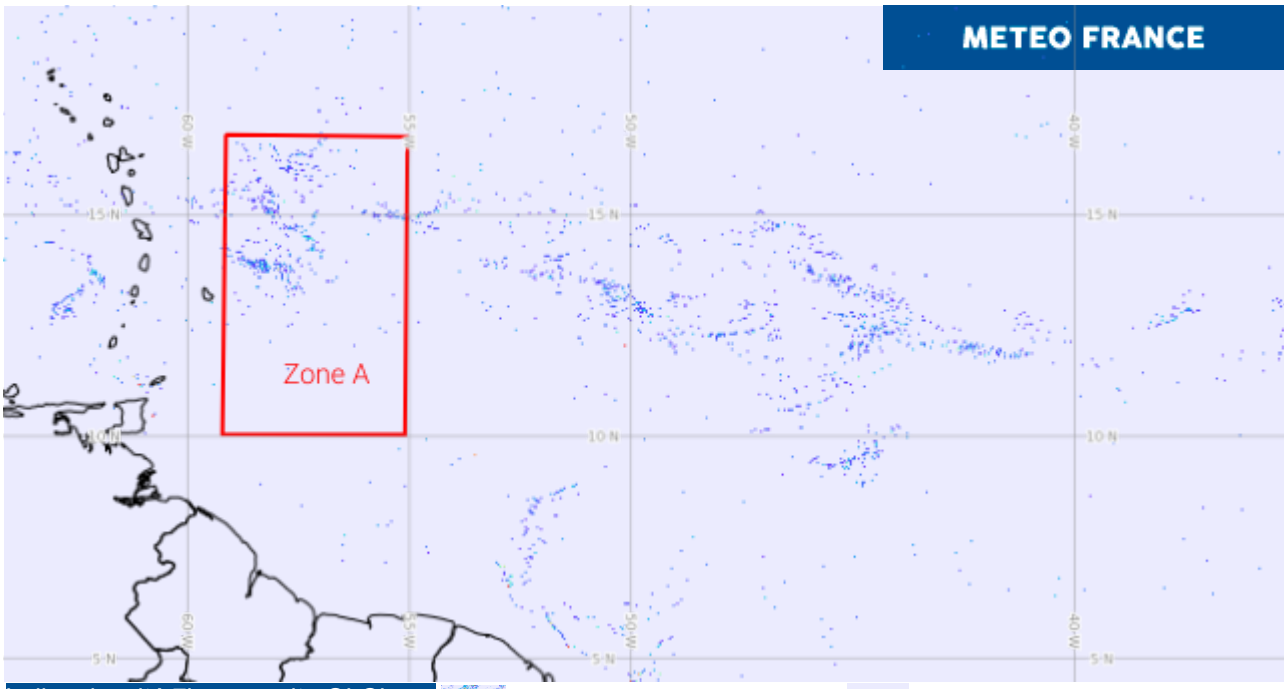

Indice densité 7j composite OLCI pour lun. 23/11/2026 à 12:00 UTC

Amas de sargasses détectés les 7j précédents

Absence de sargasses sur les 7j précédents

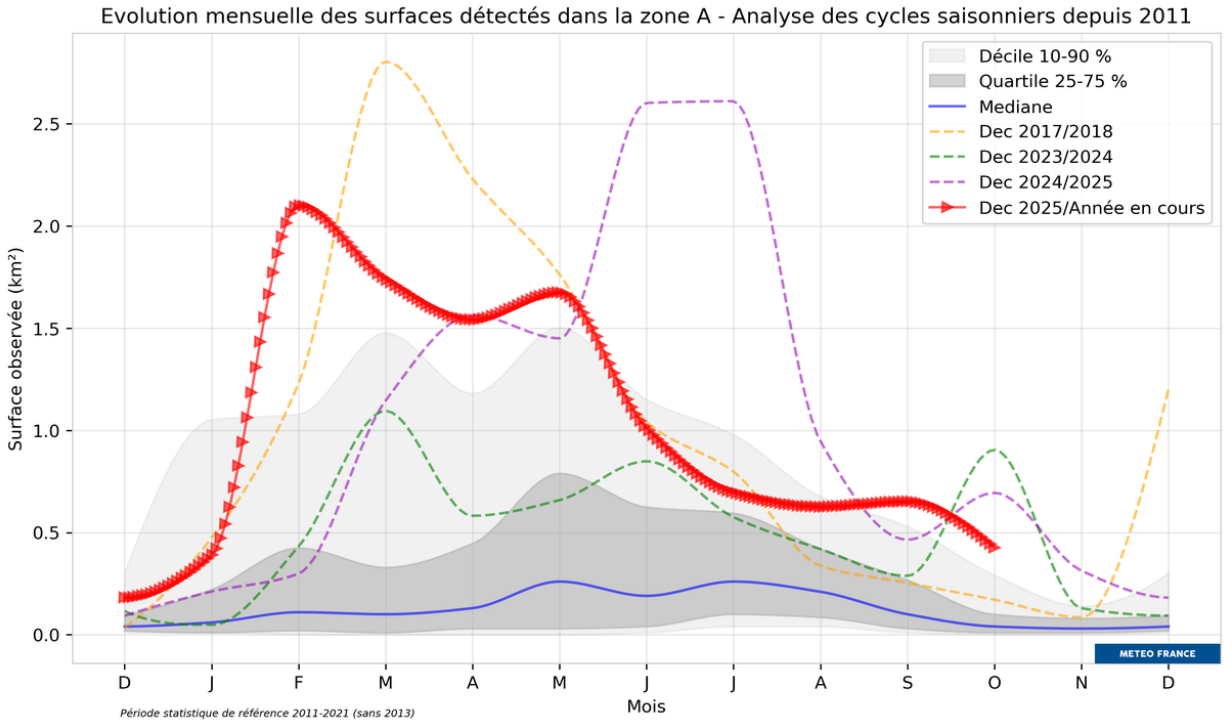

Météo-France - Division Études et Climatologie - Direction Interrégionale Antilles-Guyane
BP 645 rte Général Brosset - 97200 Fort-de-France. Prévision météo : 0862 68 08 08 (0,32e/min + prix appel)

Météo-France est certifié ISO 9001 par Afnor Certification

Bulletin de surveillance et de prévision d'échouement des sargasses pélagiques pour la Guadeloupe

Notice du bulletin

Météo-France opère depuis 2020, le bulletin d'information sur les afflux d'échouements de Sargasses sur les Antilles françaises et la Guyane. Dans le cadre de la mission Sargasses (Plan National I & II), le dispositif de surveillance et de prévision des échouements de Sargasses est depuis 2022, une mission institutionnelle.

Détection et modélisation

Les radeaux de sargasses sont détectés par télédétection (capteurs MODIS, OLCI en usage principal ; MSI et VIIRS en appui expert). Leur dérive est calculée via le modèle MOTHY de Météo-France, forcé par les champs de vent IFS (0,025°) et les courants Mercator (1/12°) et Arcan (1/36°).

Risque d'échouement & Carte composite

Évalué sur 4 niveaux — absence, faible, modéré, fort — en fonction du nombre, de la taille des nappes détectées et de la convergence de leurs trajectoires vers la côte. La carte superpose la circulation océanique journalière et les bancs détectés par satellite (OLCI, moyenne sur 3 jours).

Un tableau de vent complète le bulletin avec la direction et la force prévues, classées en 4 catégories (calme/faible, alizé modéré, alizé soutenu, vent fort), chacune associée à un impact attendu sur la dérive et le risque d'échouement.

Classe	Vent (km/h)	Interprétation locale
Calme/faible	< 15	Dérive lente dominée par les courants ; radeaux peu fragmentés
Alizé modéré	15– 25	Transport régulier : dérive progressive vers les îles si les courants sont favorables
Alizé soutenu	25 – 35	Dérive plus rapide ; fragmentation accrue ; échouements plus probables sur les côtes exposées
Vent fort	> 35	Mer agitée ; dispersion des radeaux mais poussée rapide vers le littoral possible

Indicateur d'activité

Des jauges à niveaux (faible à record) mesurent l'activité « sargassique » à J-3 par zone de surveillance, basées sur les surfaces estimées et comparées à la période 2011-2021 (sans 2013). Un pictogramme sous la jauge indique la tendance entre J-3 et J-9.

Chroniques et historique

Sur 15 jours : suivi de l'afflux de sargasses par zone, comparé aux moyennes des années précédentes (cellules grisées si nébulosité significative).
En tendance à deux mois, une comparaison de la présence de sargasses du mois M-1 est mise en perspective par rapport aux 2 dernières années, l'année 2018 et quelques statistiques sur la période de référence 2011-2021

Limites du dispositif

La couverture nuageuse reste la principale limite du suivi satellitaire, d'où un indice de confiance basé sur le taux de nébulosité. Un second indice de confiance porte sur l'évolution de l'activité (surfaces sur 7 jours vs moyenne). La chaîne actuelle ne permet pas d'estimer précisément les volumes d'algues ; les prévisions restent déclinées par grands secteurs côtiers exposés.